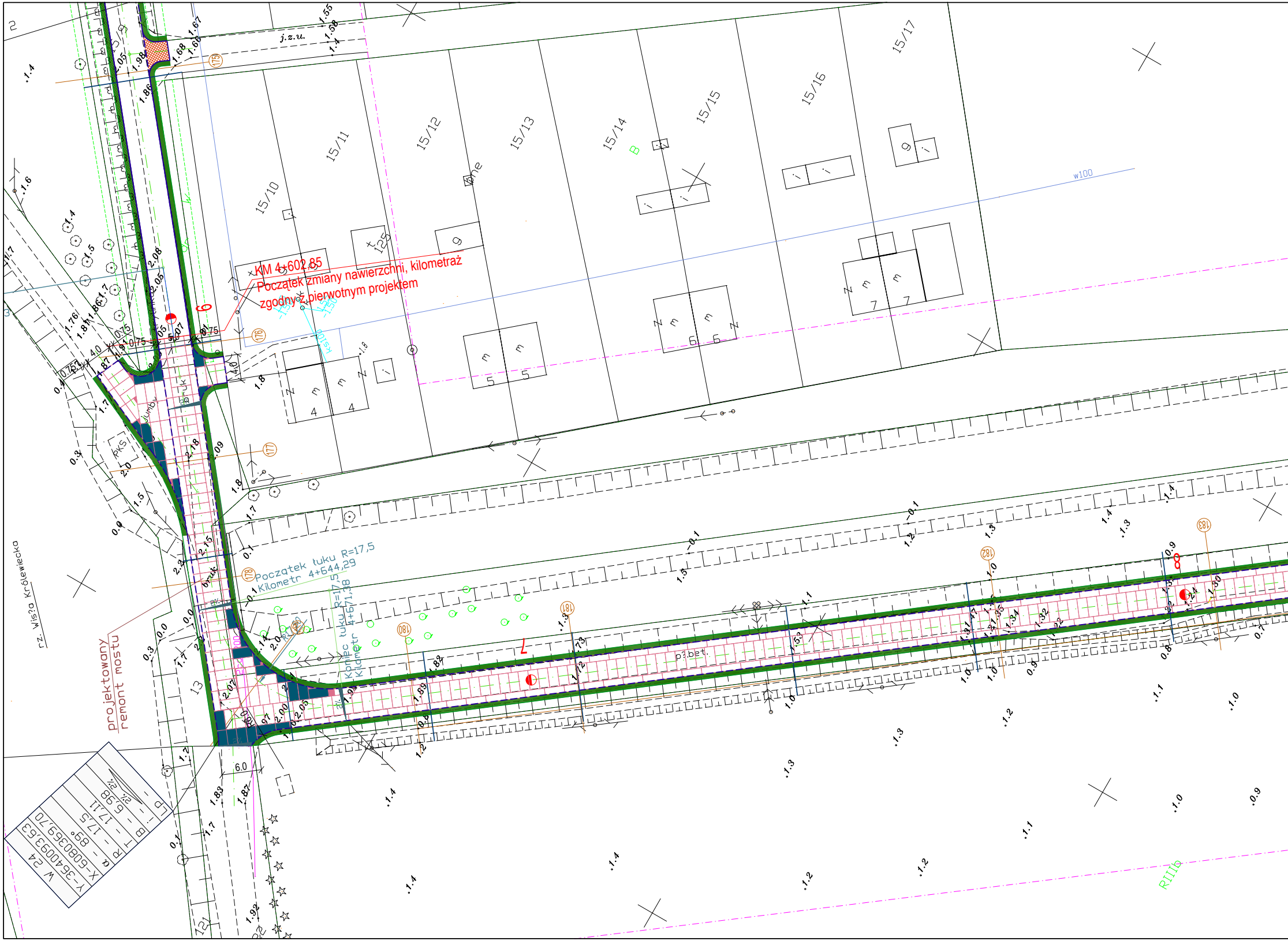
KM 4+602,85
Początek zmiany nawierzchni, kilometraż
zgodny z pierwotnym projektem
Początek łuku R=17,5
Kilometr 4+644,29
Koniec łuku R=17,5
Kilometr 4+671,38
projektowany
remont mostu
rz. Wisła Królewiecka
W 24
Y-3640093,63
X-6080369,70
α - 89°
R - 17,5
T - 17,11
B - 6,98
i - 2% 2%
LP - -
15/10
15/11
15/12
15/13
15/14
15/15
15/16
15/17
j.z.u.
p.bet.
w100
ks100
RIIIb
6
7
8
175
176
177
178
179
180
181
182
183
6.0
R6.0
R17,5

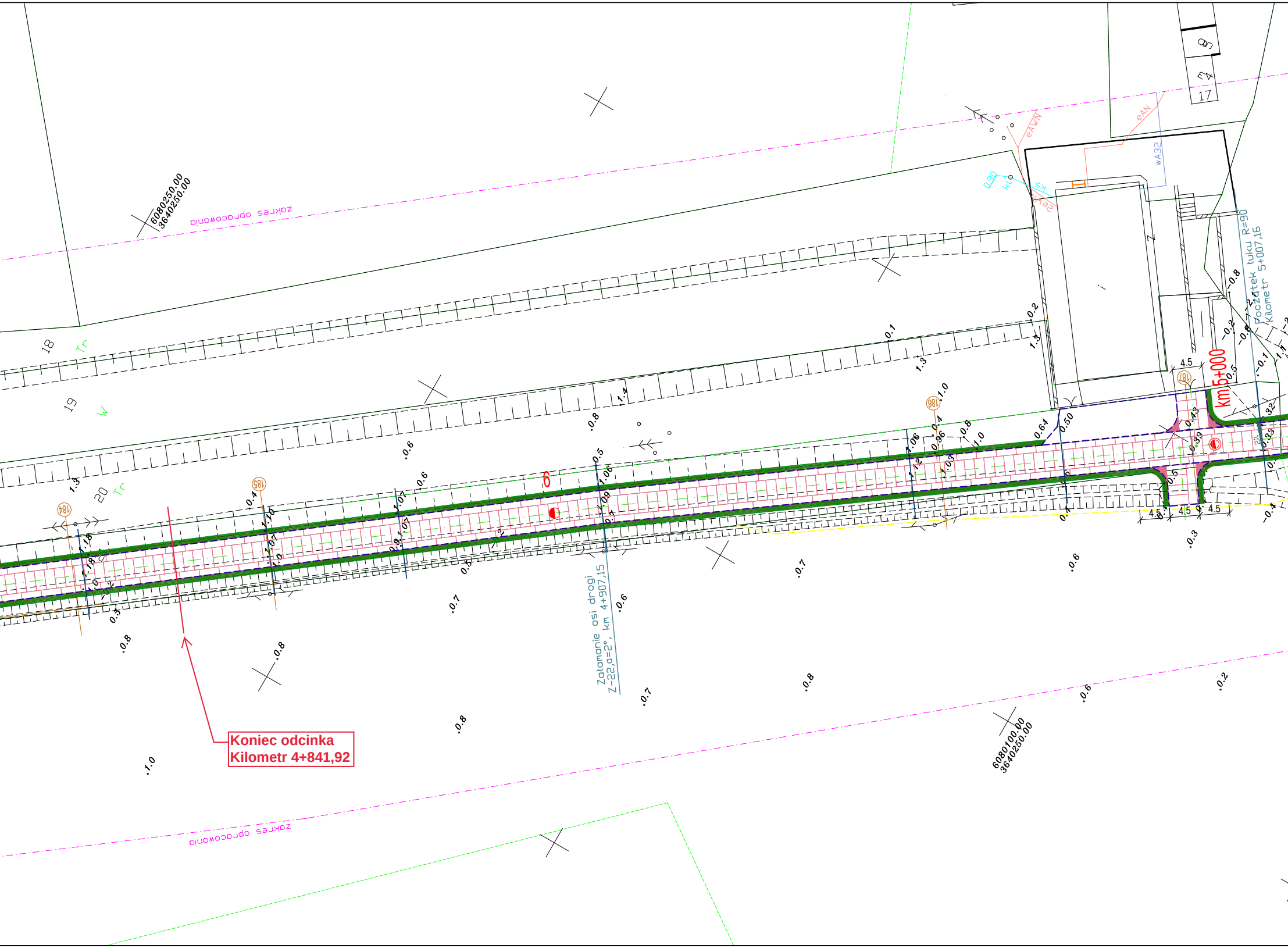

Koniec odcinka
Kilometr 4+841,92

6080250.00
3640250.00
zakres opracowania
18
19
20
Tr
W
17
eAWN
eAN
wA32
Załamanie osi drogi
Z-22,α=2°, km 4+907,15
Początek łuku R=90
Kilometr 5+007,16
km 5+000
184
185
186
187
6
4.5
6080100.00
3640250.00
zakres opracowania

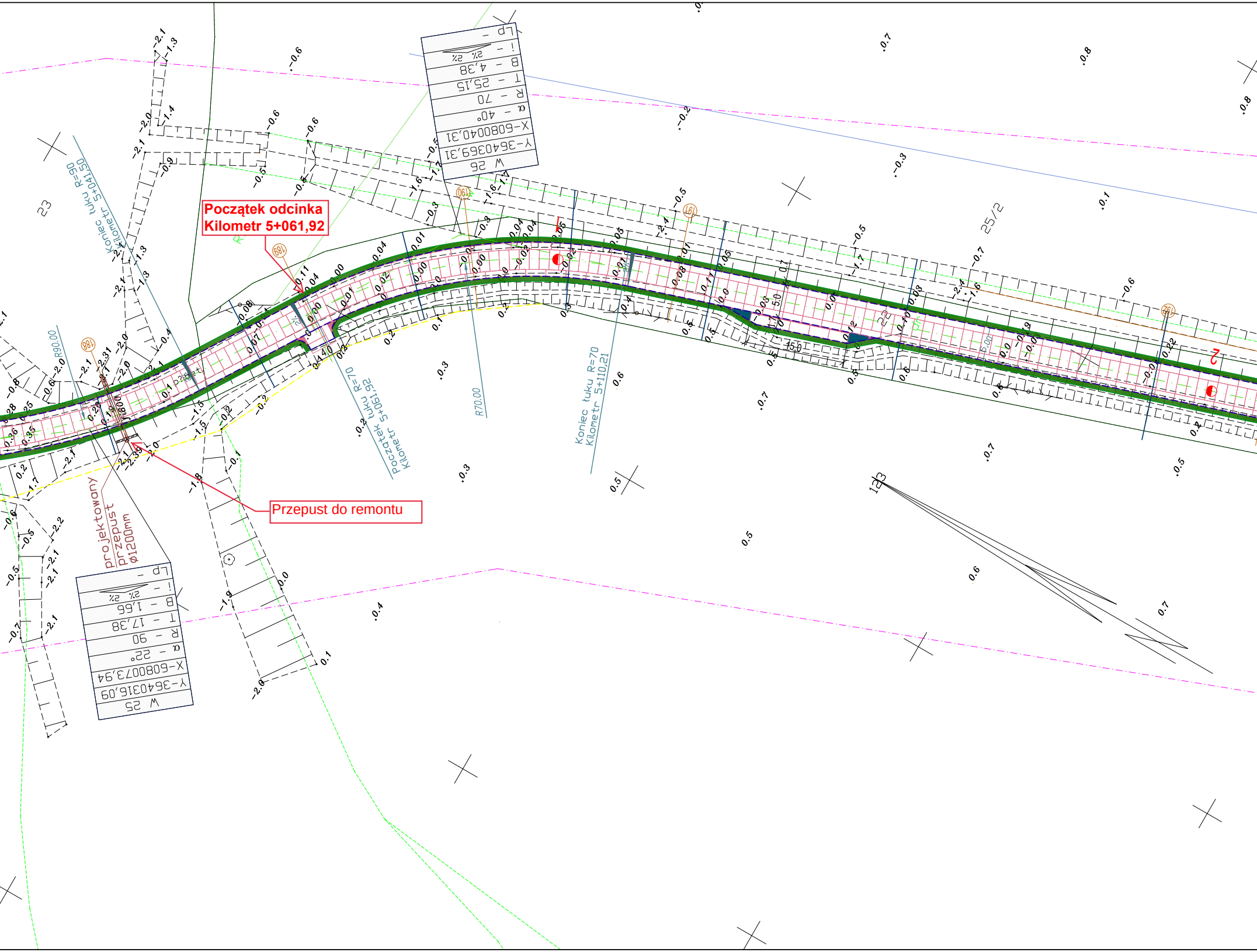
Początek odcinka
Kilometr 5+061,92
Przepust do remontu
projektowany
przepust
ø1200mm
Koniec łuku R=90
Kilometr 5+041,50
R90.00
Początek łuku R=70
Kilometr 5+061,92
R70.00
Koniec łuku R=70
Kilometr 5+110,21
W 26
Y-3640369,31
X-6080040,31
α - 40°
R - 70
T - 25,15
B - 4,38
i - 2% 2%
Lp -
W 25
Y-3640316,09
X-6080073,94
α - 22°
R - 90
T - 17,38
B - 1,66
i - 2% 2%
Lp -
23
25/2
22
123
188
189
190
191
192
15.0
5.0
4.0

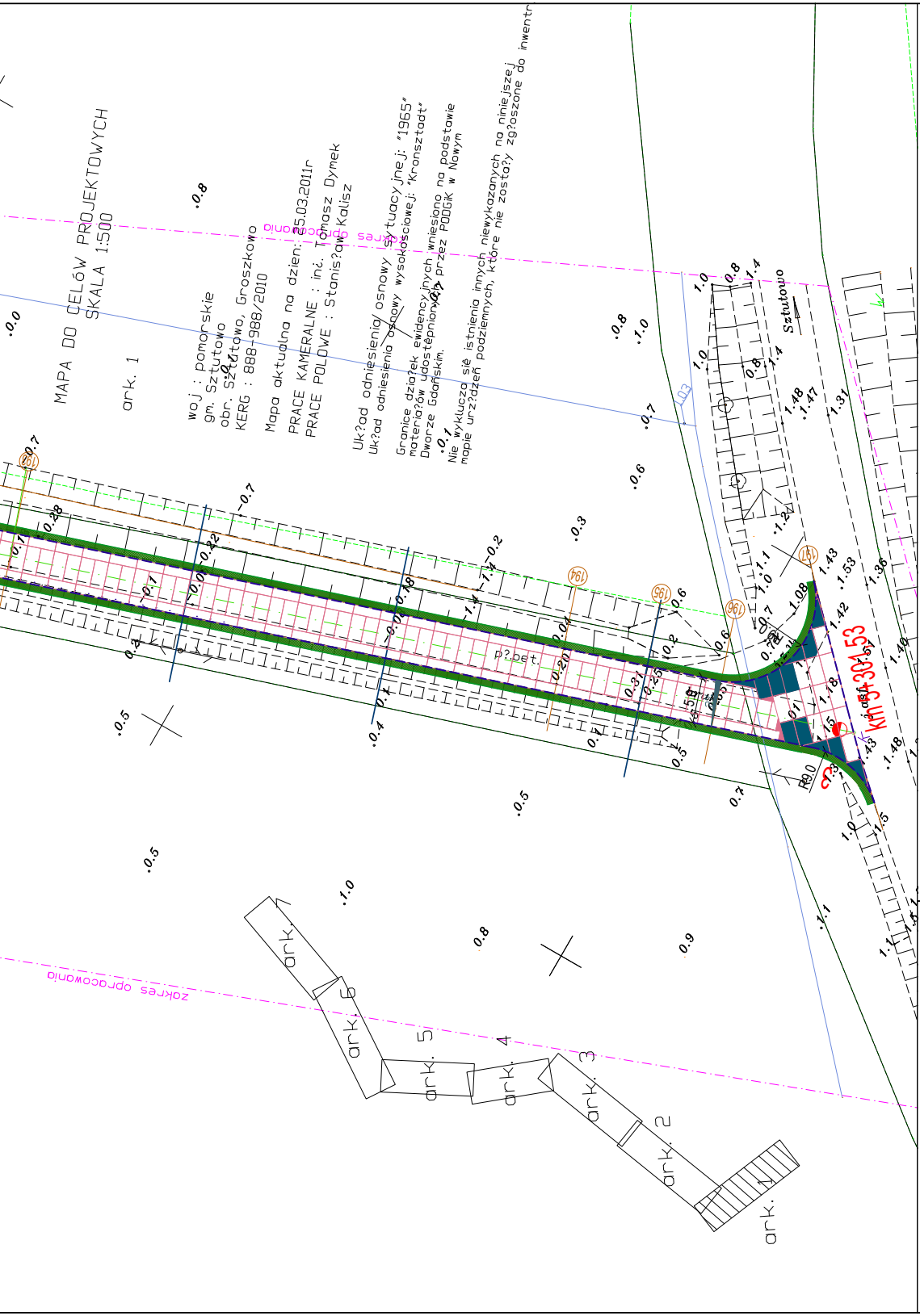
MAPA DO CELÓW PROJEKTOWYCH
SKALA 1:500
ark. 1
woj : pomorskie
gm. Sztutowo
obr. Sztutowo, Groszkowo
KERG : 888-988/2010
Mapa aktualna na dzien: 25.03.2011r
PRACE KAMERALNE : inż. Tomasz Dymek
PRACE POLOWE : Stanis?aw Kalisz
Uk?ad odniesienia osnowy sytuacyjnej: "1965"
Uk?ad odniesienia osnowy wysokościowej: "Kronsztadt"
Granice dzia?ek ewidencyjnych wniesiono na podstawie materia?ów udostępnionych przez PODGiK w Nowym Dworze Gdańskim.
Nie wyklucza się istnienia innych niewykazanych na niniejszej mapie urz?dzeń podziemnych, które nie zosta?y zg?oszone do inwentr
zakres opracowania
zakres opracowania
Sztutowo
p?.bet.
km 5+304,53
192
194
195
196
197
ark. 2
ark. 3
ark. 4
ark. 5
ark. 6
ark. 7

LEGENDA

- OŚ DROGI
- NOWA GRANICA PODZIAŁU
- OPORNIK
- OPORNIK WTOPIONY
- 🟩 POBOCZE
- PRZEPUST
- PRZEKROJE
- BETONOWE PŁYTY DROGOWE 300X100X15 cm
- BETONOWE PŁYTY DROGOWE 300X150X15 cm
- WYPEŁNIENIE MIESZANKĄ BETONOWĄ KLASY C30/37
- PŁYTY BETONOWE DO PRZYCIĘCIA

ROADI Sp. z o. o.
ul. Kartuska 385B, 80-125 Gdańsk
NIP: 5833400329 REGON: 386382324 KRS: 0000847718
Nr konta: 10 1140 2004 0000 3502 8016 0576
biuro@roadi.pl www.roadi.pl
tel. 607-125-664; 601-841-525

ROADI
Road Infrastructure

Zadanie/Obiekt	„Budowa drogi gminnej nr 180004, odcinek Sztutowska Kępa – Grochowo Pierwsze, wraz z przebudowa infrastruktury technicznej.			
Lokalizacja	Sztutowo, droga gminna nr 180004 dz. nr 793,551/7,554,553,710/22,623,634/2,677,7/1,13,15/9,15/10,18,19,20,21,123,122,22,23,633,562,8,124			
Inwestor	Gmina Sztutowo, ul. Gdańska 55, 82-110 Sztutowo			Stadium projektu PT
Nazwa Tomu	Projekt Techniczny			
Nazwa Teczki/ opracowania	Układ Drogowy			Data opracowania : 04/2025
Tytuł rysunku	Plan Sytuacyjny			
Zespół projektowy	imię i nazwisko	nr uprawnień	podpis	branża
Projektant	mgr inż. Maciej Potrzebowski	POM/0332/PWBD/15		drogowa
Sprawdzający	mgr inż. Łukasz Kotulski	POM/0331/PWBD/15		drogowa
			Rys nr : 1	Skala 1:500